



REGIONE PUGLIA  
CITTA' DI GALATINA  
PROVINCIA DI LECCE

**P.U.G.**  
PIANO URBANISTICO GENERALE



DATA : MARZO 2012


PROPOSTA P.A.L. APPROVATO DAL  
COMITATO TECNICO DEL 18.11.2011 SU PUG  
ZONIZZAZIONE - TERRITORIO EXTRAURBANO

Tav. 6.1.5

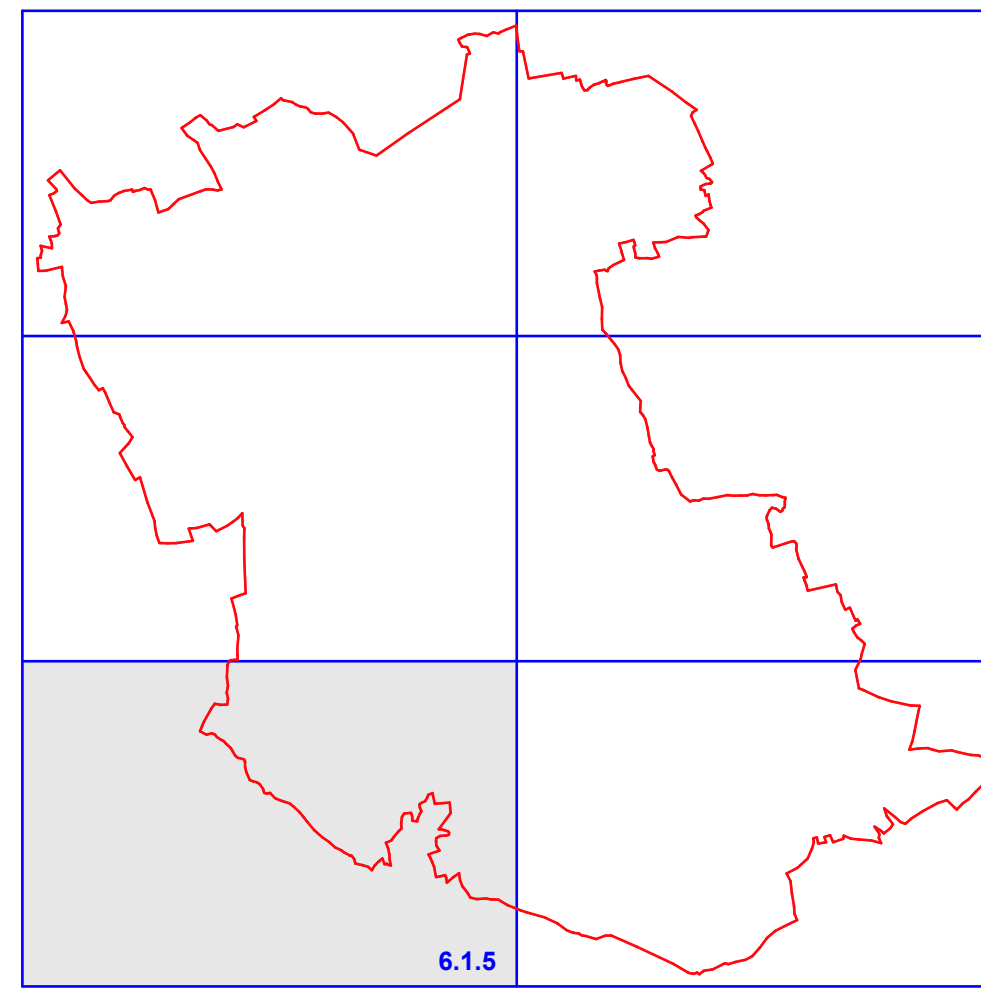
Scala 1:5.000

CAD GRAFICA : Per. Ind. Vito Larni

IL DIRIGENTE DELLA DIREZIONE  
TERRITORIO ED AMBIENTE  
Ing. Guglielmo STASI



**AaB P**  
Autorità  
di Bacino  
della Puglia



QUADRO DI UNIONE

**LEGENDA**


**PERICOLOSITA' IDRAULICA**



**AP:** Aree ad alta pericolosità idraulica



**MP:** Aree a media pericolosità idraulica



**BP:** Aree a bassa pericolosità idraulica

