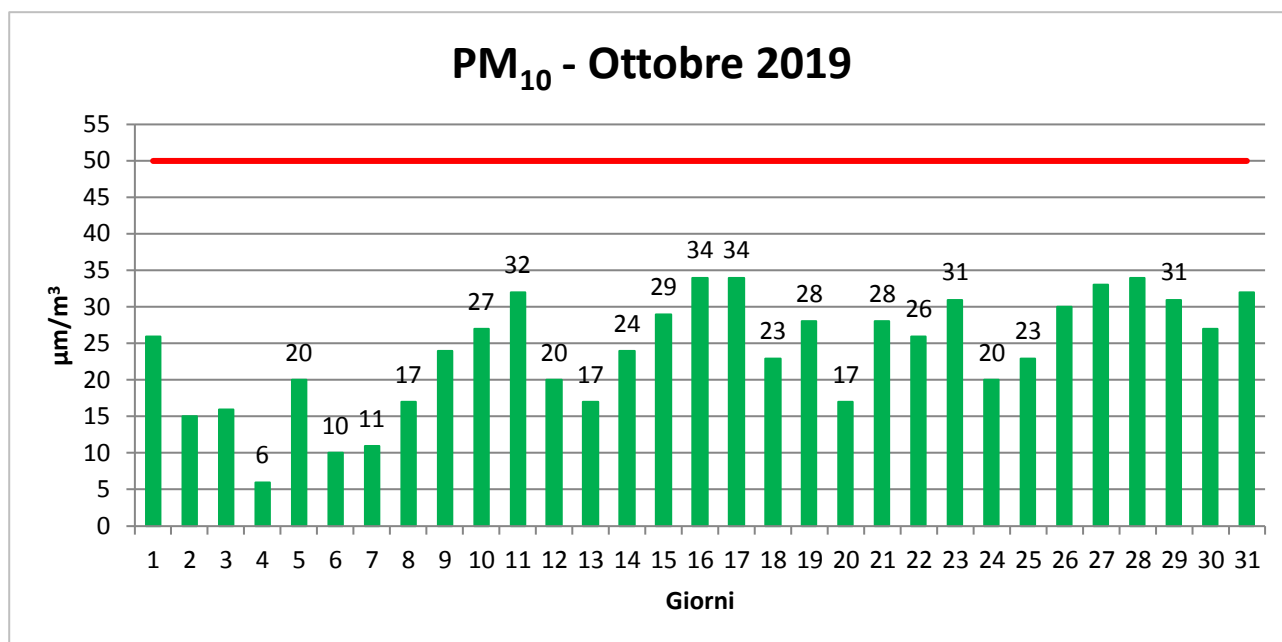




MONITORAGGIO INQUINAMENTO DELL'ARIA

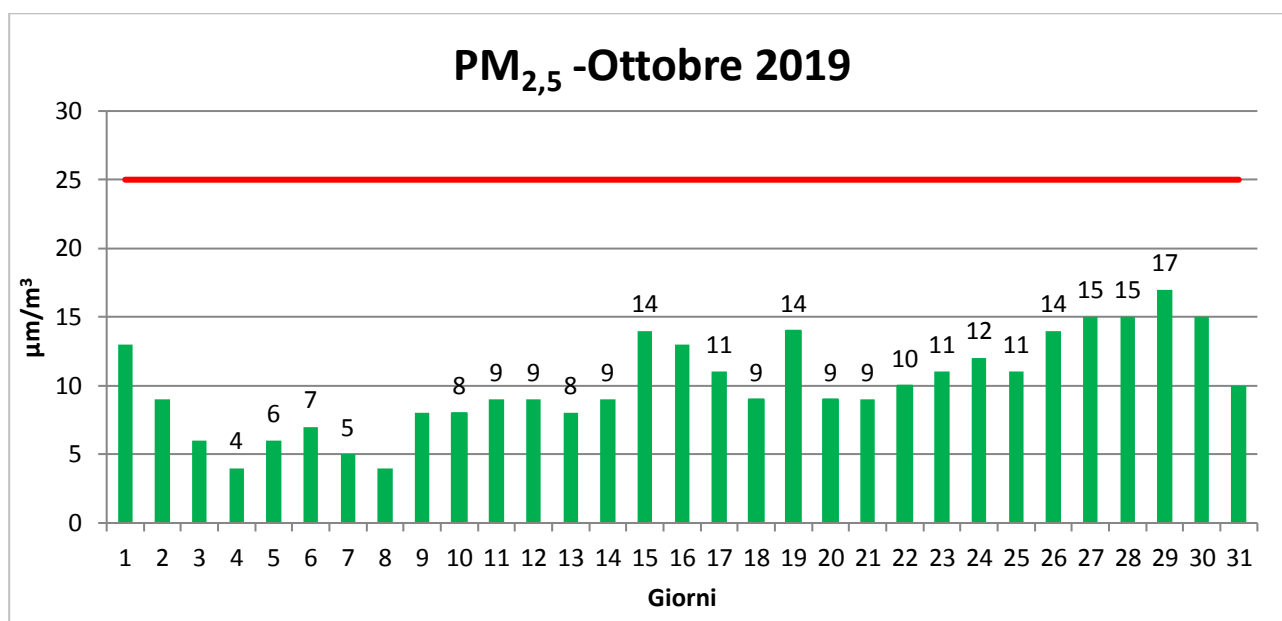


PM₁₀

Insieme di sostanze solide e liquide con diametro inferiore a 10 micron. Derivano da emissioni di autoveicoli, processi industriali, fenomeni naturali.

Parametro di valutazione: **media giornaliera**

Valore limite: **50µg/m³**



PM_{2,5}

Insieme di sostanze solide e liquide con diametro inferiore a 2.5 micron. Derivano da emissioni di autoveicoli, processi industriali, fenomeni naturali, processi di combustione.

Servizio Civile Universale – MONITOR 6017

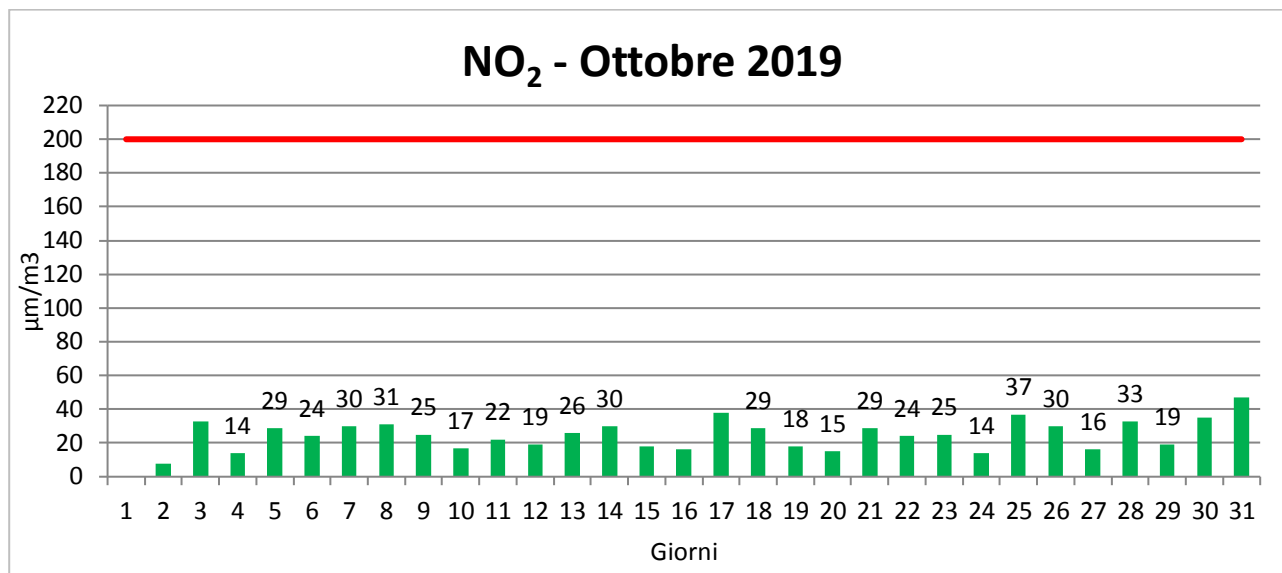
e-mail: comunedigalatinascn@gmail.com

Fonte dati: <http://www.arpa.puglia.it/web/guest/qariainq>



Parametro di valutazione: **media annua**

Valore limite: **25µg/m³**

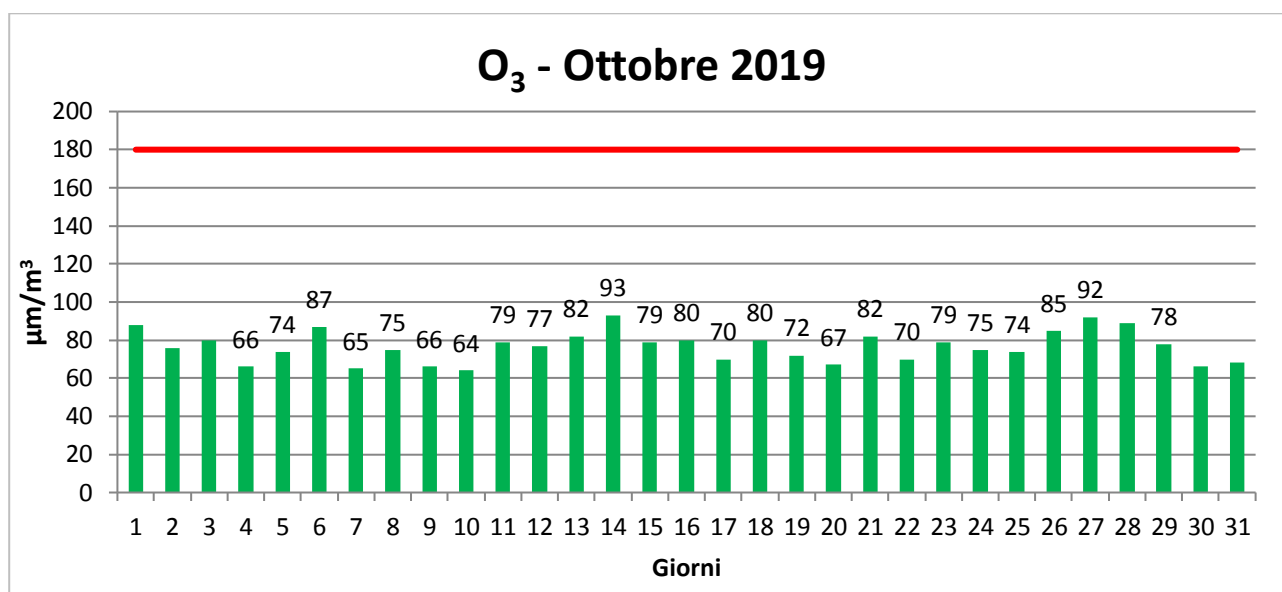


NO₂ (Biossido di azoto)

Gas tossico che si forma nelle combustioni ad alta temperatura. Sue principali sorgenti sono i motori a scoppio, gli impianti termici, le centrali termoelettriche.

Parametro di valutazione: **massimo giornaliero**

Valore limite: **200µg/m³**; soglia di allarme: **400µg/m³**



Servizio Civile Universale – MONITOR 6017

e-mail: comunedigalatinascn@gmail.com

Fonte dati: <http://www.arpa.puglia.it/web/guest/qariainq>

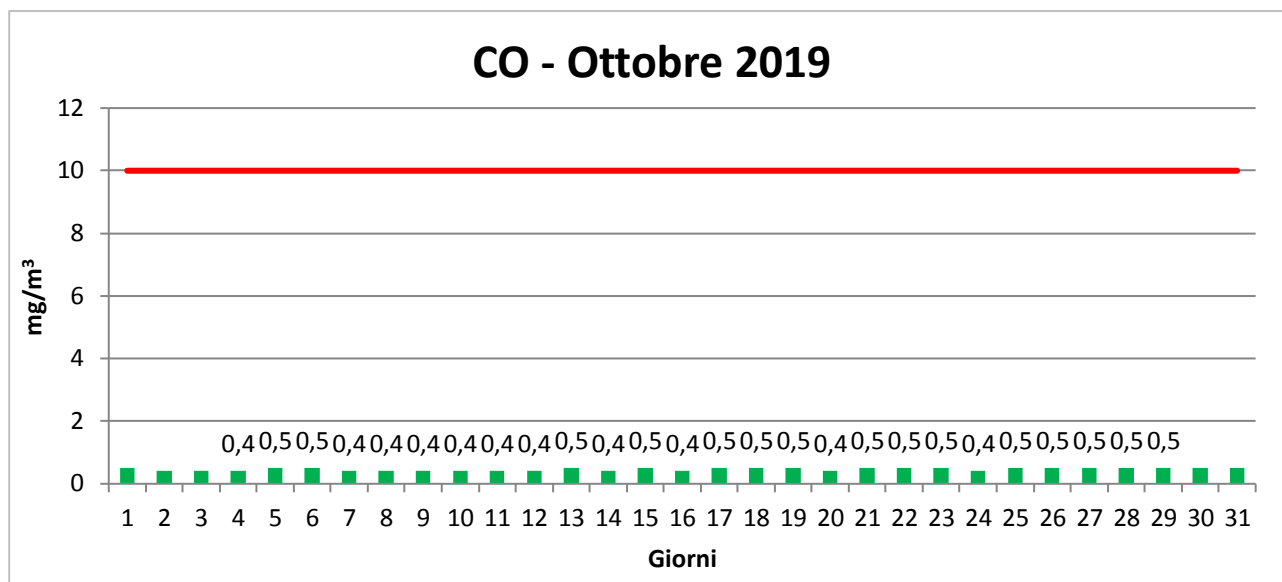


O₃ (Ozono)

Sostanza non emessa direttamente in atmosfera, si forma per reazione tra altri inquinanti, principalmente NO₂ e idrocarburi, in presenza di radiazione solare.

Parametro di valutazione: **massimo giornaliero**

Valore limite: **180µg/m³**



CO (Monossido di carbonio)

Sostanza gassosa, si forma per combustione incompleta di materiale organico, ad esempio nei motori degli autoveicoli e nei processi industriali.

Parametro di valutazione: **massimo media mobile 8h giornaliera**

Valore limite: **10mg/m³**



Informazioni sulla centralina	
Denominazione:	Galatina - I.T.C. La Porta
Provincia:	Lecce
Comune:	Galatina
Indirizzo:	Viale degli studenti
Tipologia area analizzata:	Suburbana
Tipologia stazione:	
Inquinanti analizzati:	CO, PM10, NO2, O3, SO2, PM2.5
Data inizio attività:	01/05/2004
Data cessazione attività:	
Coordinate UTM:	E:770356; N:4451121
Note:	Stazione della rete della Provincia di Lecce



Informazioni sulla centralina

(Fonte immagine: <http://www.arpa.puglia.it/web/guest/qariainq>)

N.B:

I dati mancanti non sono stati inseriti, poiché non disponibili dal sito:
[//www.arpa.puglia.it/web/guest/qariainq](http://www.arpa.puglia.it/web/guest/qariainq)