COMUNE DI GALATINA

Provincia di Lecce

spazio riservato all'ufficio

PROGETTO DI AMPLIAMENTO E RECUPERO AMBIENTALE CAVA DI DOLOMIA E CALCARE "SAN GIOVANNI"

Proprietà: "MINERMIX"

ELABORATO:	TAVOLA:
CARTA GIACIMENTOLOGICA, CARTA DELL'USO DEL SUOLO E CARTOGRAFIA DEL PAI	2

SCALA:	COMMITTENTE:	DATA:
VARIE	MINERMIX S.r.l. C.da Malatrotta, 3/a Fasano (BRINDISI)	GENNAIO 2021

I PROGETTISTI:			IL COMMITTENTE:
ing. P. MATTEO Albo Ingg. Lecce n. 658	ing. V. CONGEDO Albo Ingg. Lecce n. 3366	geol. F. MACRÌ Ord. Geol. Reg. Puglia n. 227	agr. A. GIACCARI Ord. Agr. Lecce n. 271

INGEGNO STUDIO TECNICO Via SAN LEO - TRIS - Gallipoli (LE) Tel. 0833 - 261 - 0833 - 262 mail: ingegno@tiscalinet.it

IL PRESENTE DISEGNO E' DI PROPRIETA' DELLO STUDIO DI PROGETTAZIONE E DEVE ESSERE RESTITUITO DOPO LA ESECUZIONE DEI LAVORI. DISEGNO ESEGUITO PER CONTENERE L'ESATTO SUPERAMENTO DI CONFLITTI E TRIBÙ E CARATTERE BENEFICIO DI OPERE PUBBLICHE E PRIVATE DEVONO ESSERE DA TERMINE DI LEGGE

Carta Giacimentologica

Sistema Informativo Territoriale - Regione Puglia -- 23/12/2019

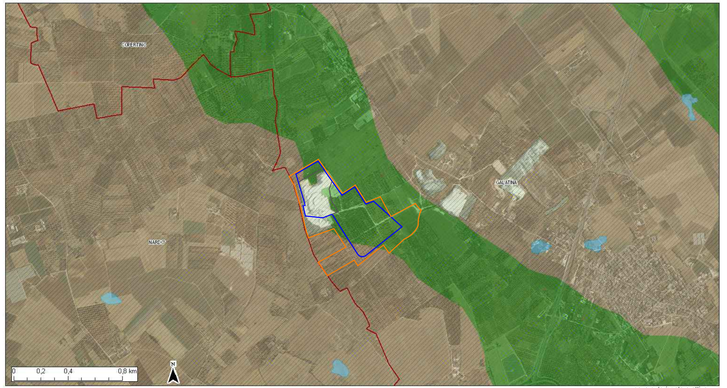

- Confini Comunali
- Strati contorti
- Strati inclinati da 10° a 45°
- Strati inclinati da 45° a 80°
- Strati rovesciati
- Strati subverticali (0°-10°)
- Strati subverticali (oltre 90°)
- Pieghe
- Faglia
- Faglia presunta
- Reticolo idrografico
- Conche
- Acquifero Poroso
- Acquifero Carsico
- Estrazione di acque minerali e termali
- Piani Particolareggiati
- Aree di possibile intensa fratturazione
- Aree vocazione estrattiva pietra ornamentale
- Cave autorizzate
- Breccie sciolte o cementate e terre rosse
- Depositi conglomeratico-sabbiosi sciolti
- Depositi conglomeratici, sabbioso-limosi e calcarenitici variamente cementati
- Depositi sabbiosi e conglomeratici variamente cementati
- Depositi Argillosi e argilloso-marnosi
- Complesso di depositi arenaceo-calcareo-pelitici
- Calcareniti e calciluttiti variamente cementate di aspetto tufaceo
- Calcari a liste e noduli di selce
- Calcari e calcari dolomitici, stratificati o in banchi, variamente fratturati
- cava autorizzata e attiva
- limite dell'ampliamento
- pertinenza di cava in ampliamento

Ortofoto: riprese AGEA 2016

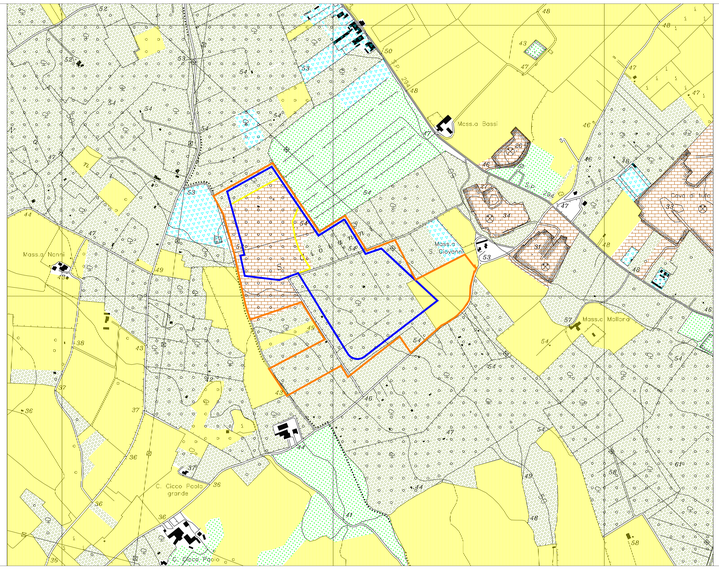

Carta dell'Uso del Suolo

METRI 0 125 250 375

Rapporto di scala 1:5000

LEGENDA

- OLIVETO (raramente arborato)
- SEMINATIVO/ORTIVO
- PASCOLO/INCOLTO
- USI DIVERSI (es. impianti fotovoltaici, impianti sportivi, opifici artigianali, serre, ecc.)
- ATTIVITA' ESTRATTIVE

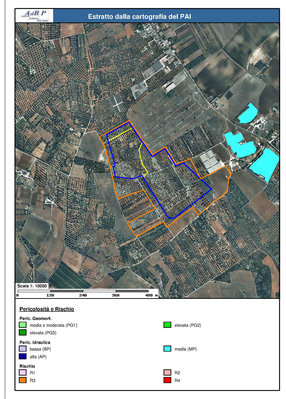

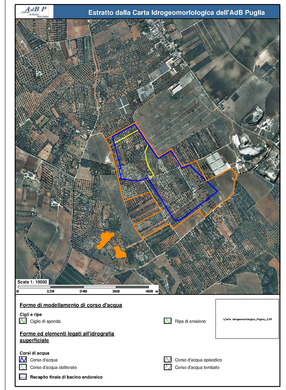

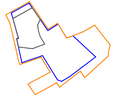

- cava autorizzata e attiva
- limite dell'ampliamento
- pertinenza di cava in ampliamento