

COMUNE DI GALATINA

Provincia di Lecce

spazio riservato all'ufficio

PROGETTO DI AMPLIAMENTO E RECUPERO AMBIENTALE CAVA DI DOLOMIA E CALCARE

"SAN GIOVANNI"

Proprietà: "MINERMIX"

ELABORATO:

TAVOLA:

VERIFICA DI COMPATIBILITA'
CON IL P.U.G. DI GALATINA

3

SCALA:
VARIE

COMMITTENTE:

MINERMIX S.r.l.
C.da Materano, 3/a
Fasano (Brindisi)

DATA:

GENNAIO 2021

I PROGETTISTI:

ing. P. MATTEO
Albo Ingg. Lecce n. 658

ing. V. CONGEDO
Albo Ingg. Lecce n. 3366

geol. F. MACRI'
Ord. Geol. Reg. Puglia n. 237

IL COMMITTENTE:

agr. A. GIACCARI
Ord. Agr. Lecce n. 371

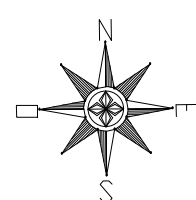
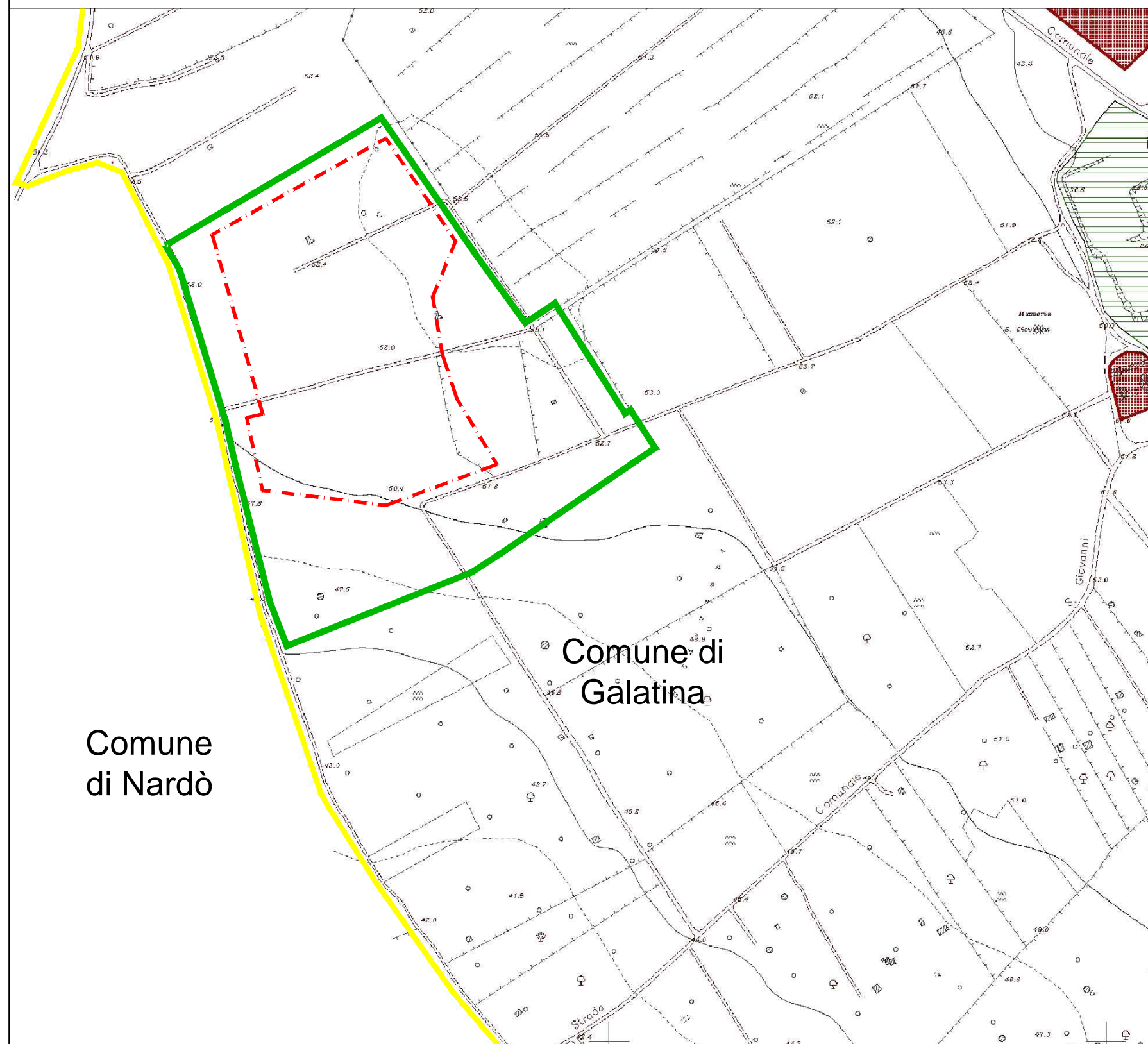


Via Aradeo n.11 - 73020 - Cutrofiano (Le)
Tel.Fax 0836/515323
www.ingegnostudiotecnico.com

IL PRESENTE DISEGNO E' DI PROPRIETA' DELLO STUDIO DI PROGETTAZIONE E SENZA AUTORIZZAZIONE SCRITTA DELLO STESSO NON POTRA' ESSERE UTILIZZATO PER COSTRUIRE L'OGGETTO RAPPRESENTATO NE' COMUNICATO A TERZI O COMUNQUE RIPRODOTTO. LO STUDIO TUTELERA' I PROPRI DIRITTI NEI TERMINI DI LEGGE.

- LEGENDA -

- Zona agricola "E3"
- Perimetro area di pertinenza cava in progetto - Foglio 4 - p.IIa 25- mq 149.415
- Zona D5 a seguito dell'Autorizzazione Mineraria - Determina Dirigenziale n.325 del 14.9.2015 - mq 71.136 di attività estrattiva
- Linea spartifeudo con il Comune di Nardò



Zonizzazione - Territorio Extraurbano - ESISTENTE

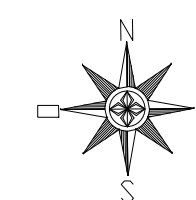
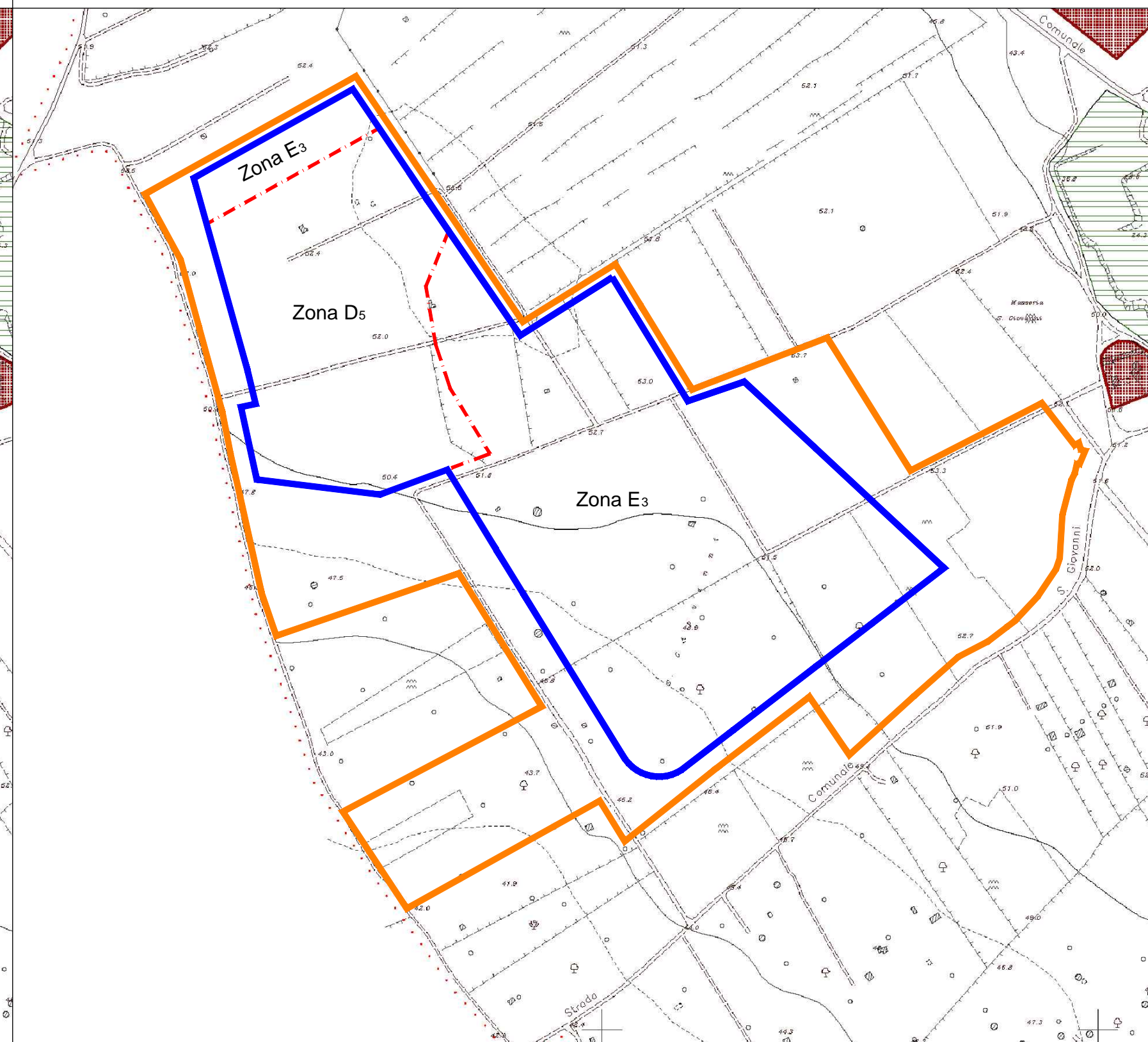
Stralcio tav. 6.1.1 P.U.G. Galatina

0 125 250 375
METRI

Rapporto di scala 1:5000

- LEGENDA -

- Zona agricola "E3"
- Perimetro area di pertinenza cava in progetto - mq 378.130
- Perimetro area di pertinenza cava in progetto - mq 226.660
- Zona D5 a seguito dell'Autorizzazione Mineraria - Determina Dirigenziale n.325 del 14.9.2015 - mq 71.136 di attività estrattiva



Zonizzazione - Territorio Extraurbano - PROGETTO

Stralcio tav. 6.1.1 P.U.G. Galatina

0 125 250 375
METRI

Rapporto di scala 1:5000