

COMUNE DI GALATINA

Provincia di Lecce

spazio riservato all'ufficio

PROGETTO DI AMPLIAMENTO E RECUPERO AMBIENTALE CAVA DI CALCARE E DOLOMIA

"SAN GIOVANNI"

Proprietà: "MINERMIX"

ELABORATO:
VERIFICA COMPATIBILITA'
CON IL SISTEMA DELLE TUTELE
PPTR

TAVOLA:

4

SCALA:
VARIE

COMMITTENTE:
MINERMIX S.r.l.
C.da Materano, 3/a
Fasano (Brindisi)

DATA:
GENNAIO 2021

IL COMMITTENTE:

I PROGETTISTI:
ing. P. MATTEO
Albo Ingg. Lecce n. 658

ing. V. CONGEDO
Albo Ingg. Lecce n. 3366

geol. F. MACRI'
Ord. Geol. Reg. Puglia n. 237

agr. A. GIACCARI
Ord. Agr. Lecce n. 371

INGEGNO studio tecnico
Via Aradeo n.11 - 73020 - Cutrofiano (Le)
Tel. Fax 0836/515323
www.ingegnostudiotecnico.com

IL PRESENTE DISEGNO E' DI PROPRIETA' DELLO STUDIO DI PROGETTAZIONE E SENZA AUTORIZZAZIONE SCRITTA DELLO STESSO NON POTRA' ESSERE UTILIZZATO PER COSTRUIRE L'OGGETTO RAPPRESENTATO NE' COMUNICATO A TERZI O COMunque RIPRODOTTO. LO STUDIO TUTELERA' I PROPRI DIRITTI NEI TERMINI DI LEGGE.

Legenda

6.1.1 Componenti geomorfologiche

Ulteriori contesti paesaggistici

00_grotte_punti

00_inghiottitoi

00_Geositi

UCP - Inghiottitoi (50m)

UCP - Geositi (100m)

UCP - Cordoni dunari

UCP - Doline

00_Grotte_catasto_grotte

UCP - Grotte (100m)

UCP - Lame e gravine

UCP - Versanti

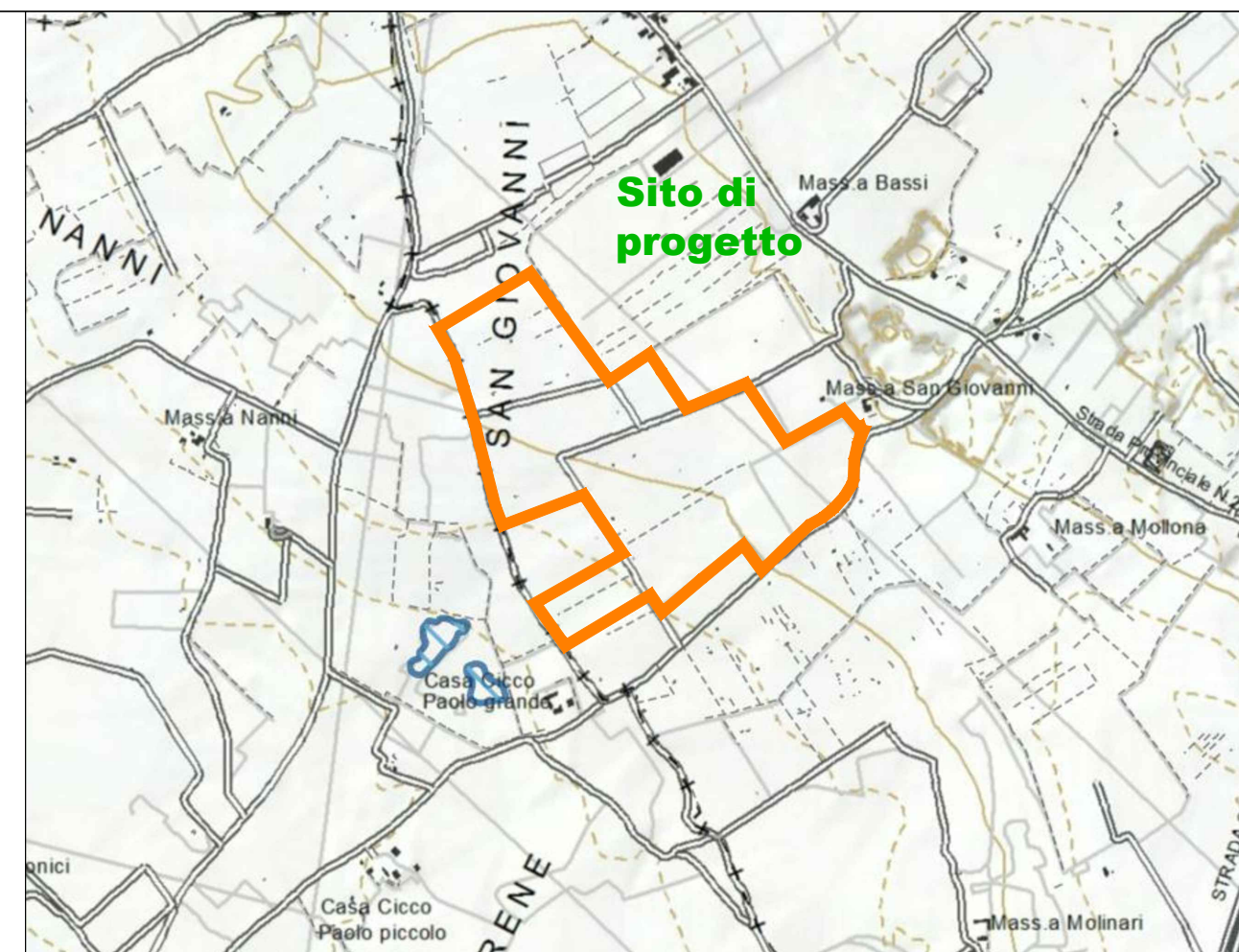


TAVOLA 6.1.1 COMPONENTI GEOMORFOLOGICHE
STRUTTURA IDROGEOMORFOLOGICA
RAPPORTO DI SCALA 1:10000

Legenda

6.1.2 Componenti idrologiche

Beni paesaggistici

BP - Territori costieri (300m)

BP - Territori contermini ai laghi (300m)

00_Acque pubbliche_areali

BP - Fiumi-torrenti-corsi d'acqua acque pubbliche

Ulteriori contesti paesaggistici

UCP - Reticolo idrografico di connessione della R

UCP - Sorgenti (25m)

UCP - Aree soggette a vincolo idrogeologico

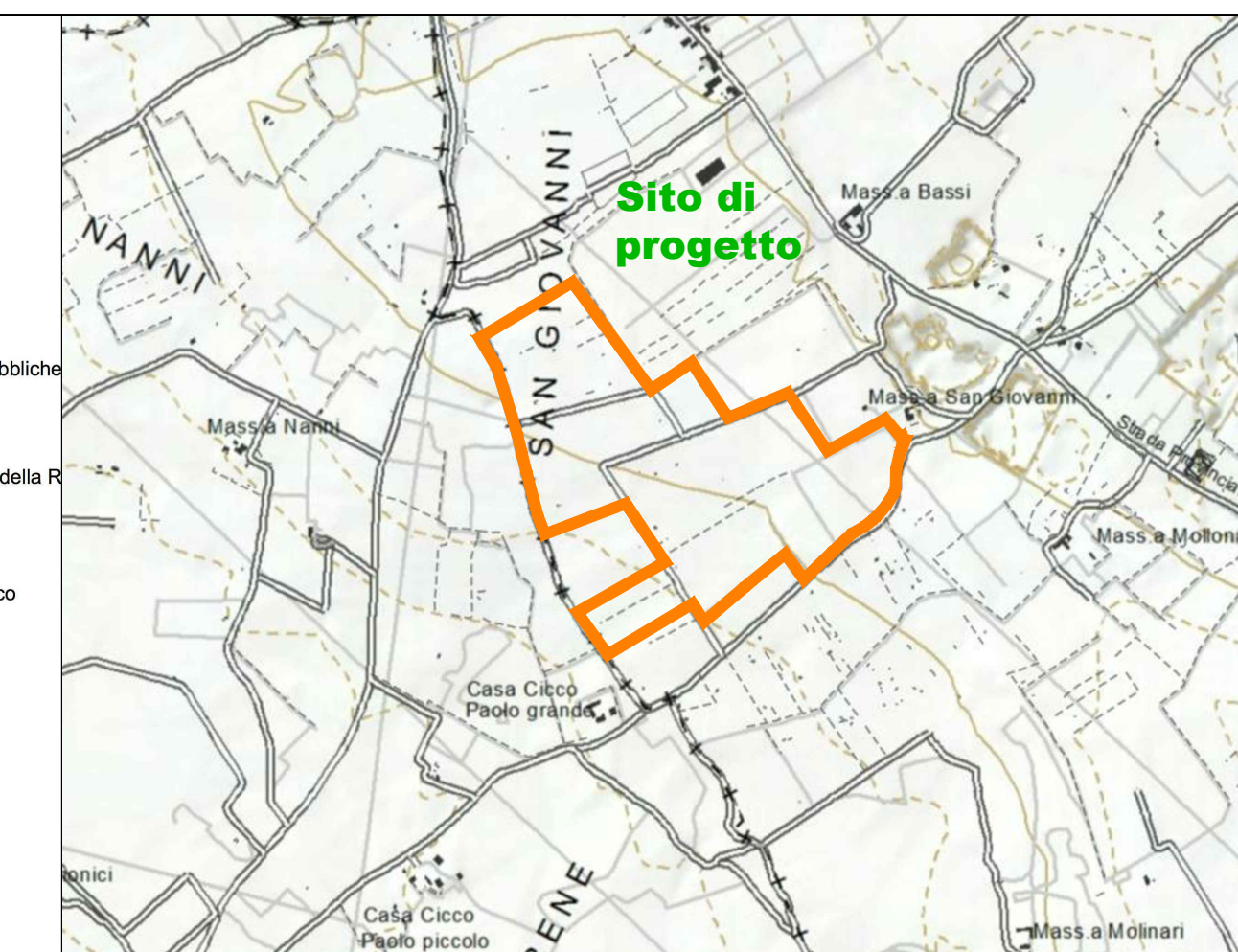


TAVOLA 6.1.2 COMPONENTI IDROLOGICHE
STRUTTURA IDROGEOMORFOLOGICA
RAPPORTO DI SCALA 1:10000

Legenda

6.2.1 Componenti botanico-vegetazionali

Beni paesaggistici

BP - Zone umide Ramsar

BP - Boschi

Ulteriori contesti paesaggistici

UCP - Aree umide

UCP - Aree di rispetto dei boschi (100m)

UCP - Prati e pascoli naturali

UCP - Formazioni arbustive in evoluzione naturale

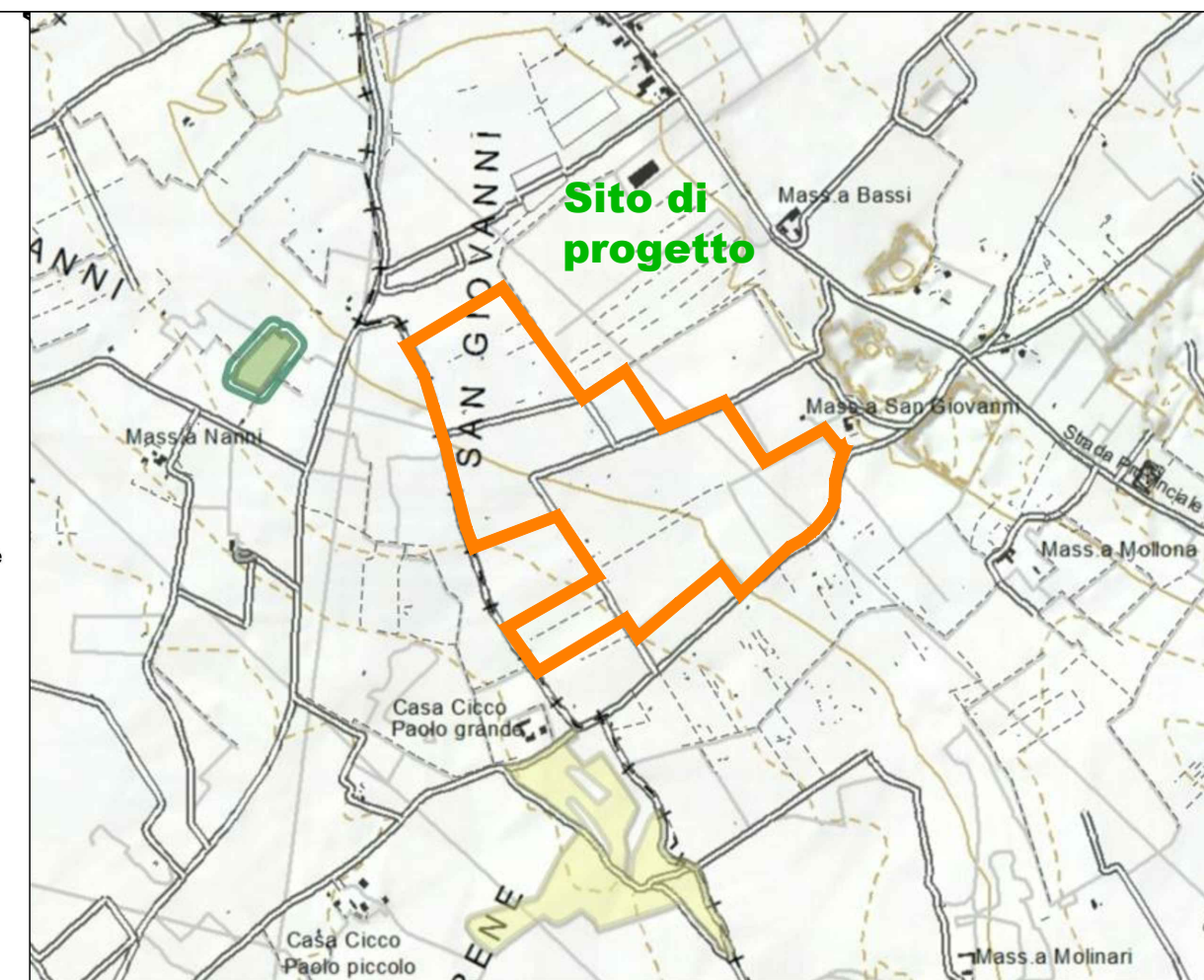


TAVOLA 6.2.1 COMPONENTI BOTANICO VEGETAZIONALI
STRUTTURA ECOSISTEMISTICA E AMBIENTALE
RAPPORTO DI SCALA 1:10000

Beni paesaggistici

BP - Parchi e riserve

Aree e riserve naturali marine

Parchi nazionali e riserve naturali statali

Parchi e riserve naturali regionali

Ulteriori Contesti paesaggistici

UCP - Aree di rispetto dei parchi e delle riserve regionali

UCP Siti di rilevanza naturalistica

SIC

SIC MARE

ZPS

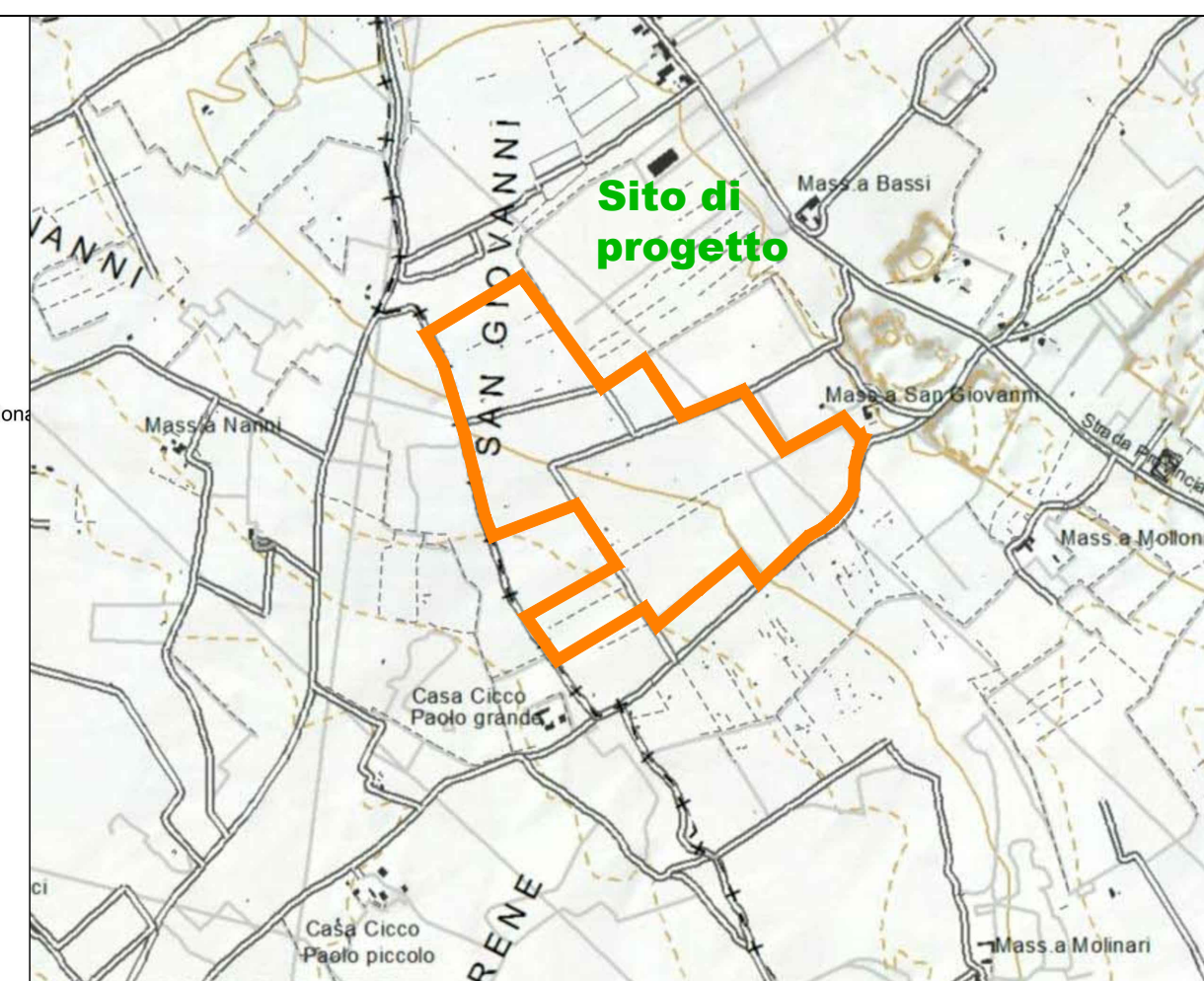


TAVOLA 6.2.2 COMPONENTI AREE PROTETTE E SITI NATURALISTICI
STRUTTURA ECOSISTEMISTICA E AMBIENTALE
RAPPORTO DI SCALA 1:10000

Legenda

6.3.1 Componenti culturali e insediative

Beni Paesaggistici

BP - Zone gravate da usi civici (validate)

BP - Zone gravate da usi civici (non validate)

BP - Zone di interesse archeologico

BP - Immobili e aree di notevole interesse pubblico

Ulteriori Contesti Paesaggistici

UCP - Città consolidata

UCP - Testimonianza della stratificazione insediativa

UCP - stratificazione insediativa - rete tratturi

UCP - stratificazione insediativa - siti storico cultural

UCP - aree a rischio archeologico

UCP - Area di rispetto delle componenti culturali e inser

UCP - area di rispetto - rete tratturi

UCP - area di rispetto - siti storico culturali

UCP - area di rispetto - zone di interesse archeologi

UCP - Paesaggi rurali

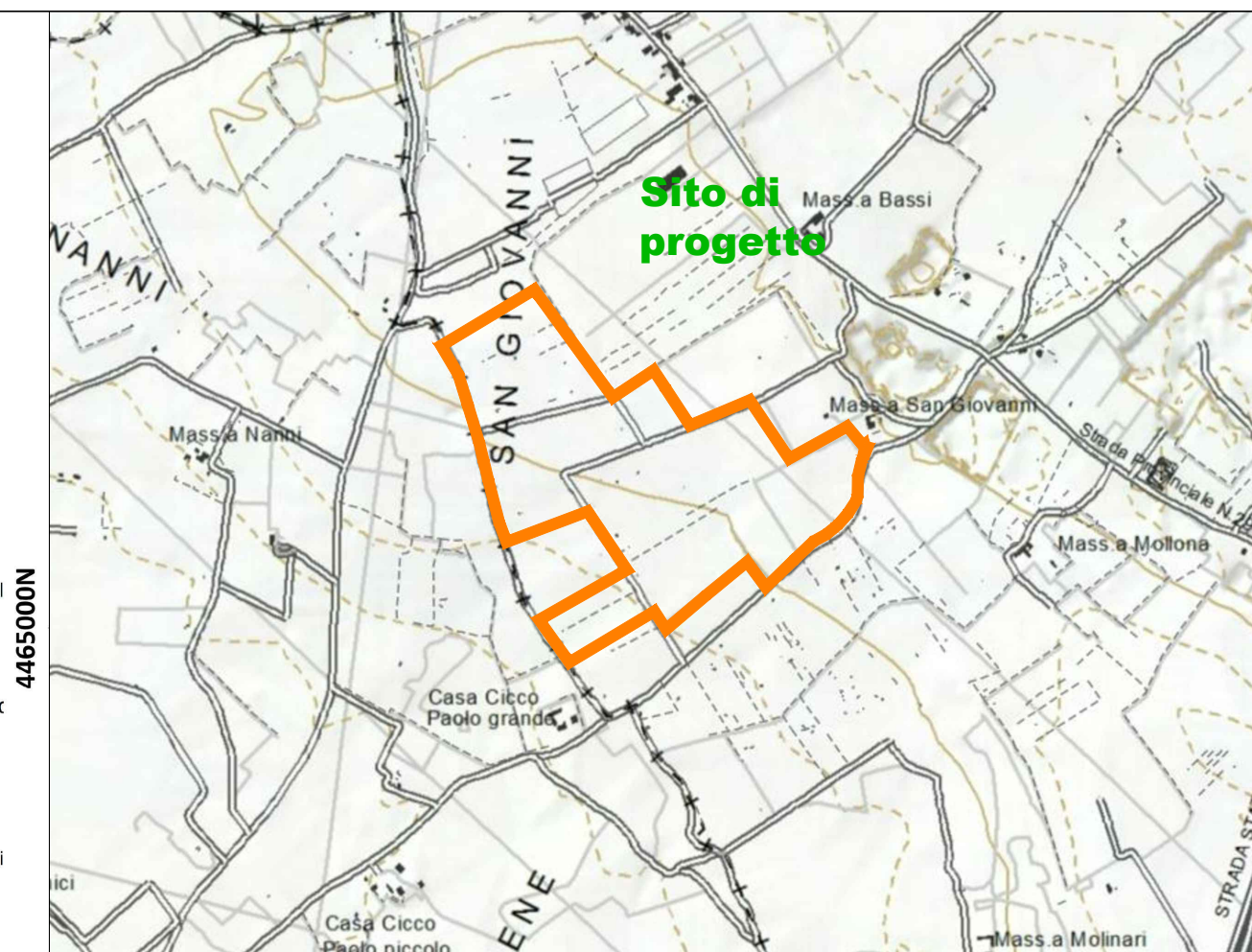


TAVOLA 6.3.1 COMPONENTI CULTURALI E INSEDIATIVE
STRUTTURA ANTROPICA E STORICO CULTURALE
RAPPORTO DI SCALA 1:10000

Legenda

6.3.2 Componenti dei valori percettivi

UCP - Luoghi panoramici

UCP - Luoghi panoramici Poligonali

UCP - Strade panoramiche

UCP - Strade a valenza paesaggistica

UCP - Strade a valenza paesaggistica poligonali

UCP - Coni visuali

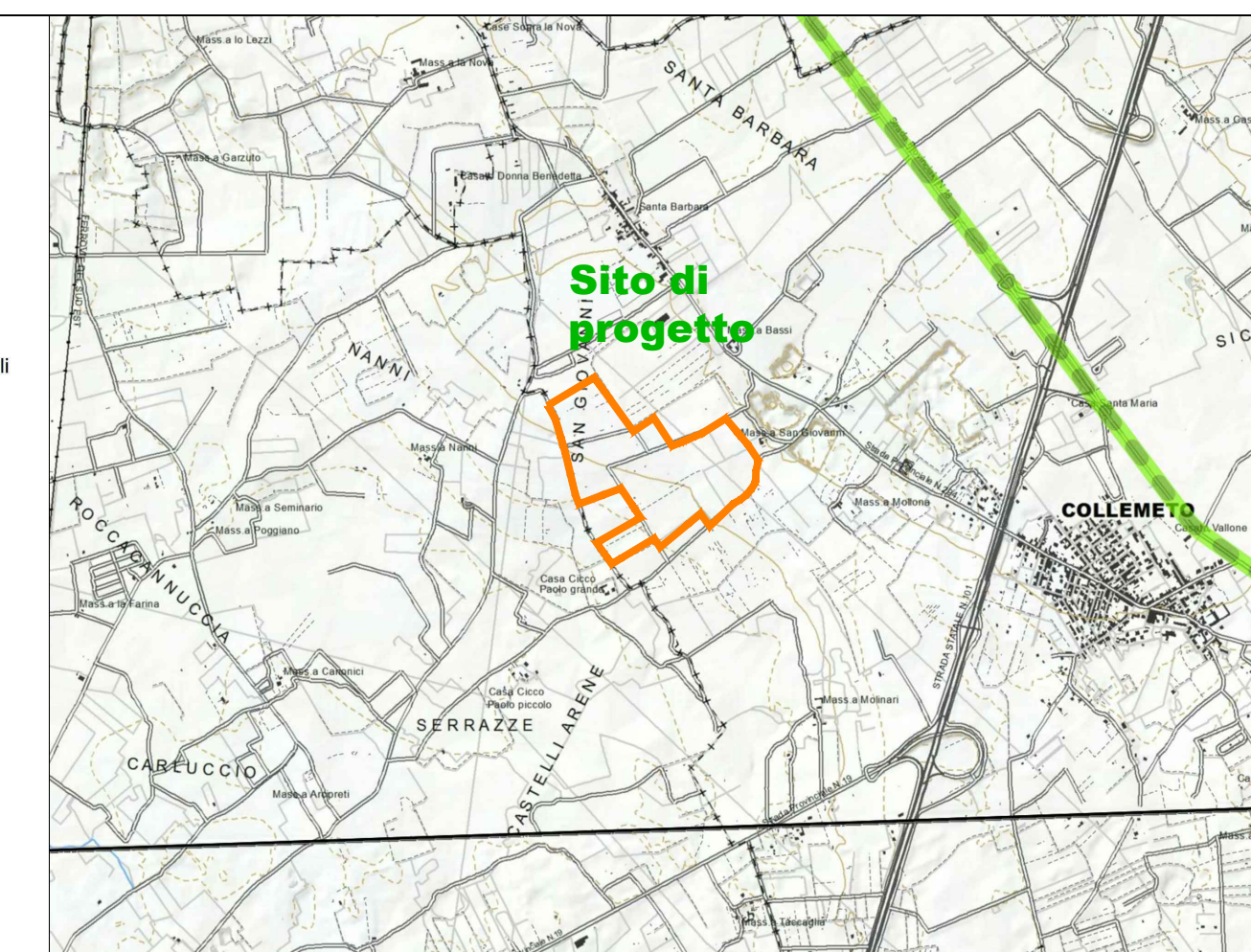


TAVOLA 6.3.2 COMPONENTI DEI VALORI PERCETTIVI
STRUTTURA ANTROPICA E STORICO CULTURALE
RAPPORTO DI SCALA 1:20000