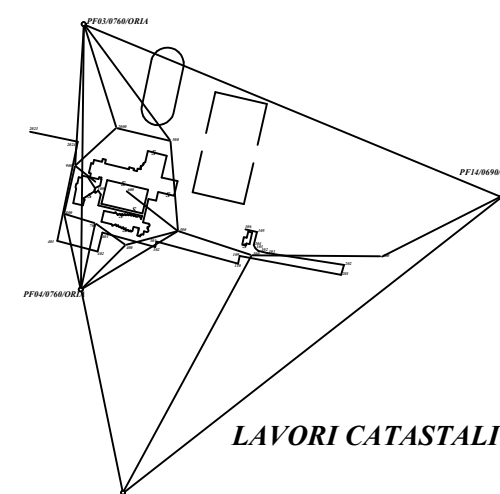
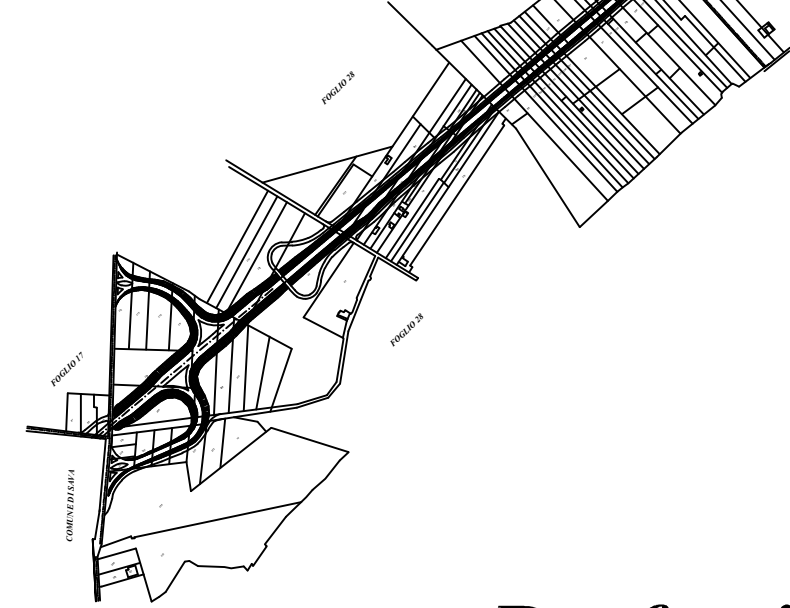


Rilievo topografico appoggiato ai seguenti punti della rete IGM95 georiferito al sistema UTM 33 wgs84:

- Particelle catastali
- Poligono che congiunge i pilastri
- Recinzione dell'area di cantiere
- Strade ricadenti nell'area di cava

N.B.: L'attuale particella 68 comprende le ex particelle 30-32-68-83-84-86-199-237 a seguito di nuovo accatastamento. La ex particella 31 è stata sostituita dalle nuove particelle 304-305 a seguito di nuovo accatastamento.

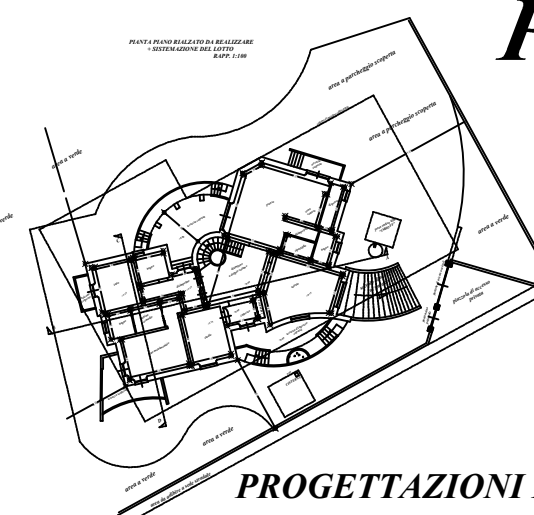
LAVORI PUBBLICI E PRIVATI



LAVORI CATASTALI

**Professionisti  
Messapici  
Associati**

**SERVIZI TECNICI**



PROGETTAZIONI EDILI

TIMBRO

STUDIO TECNICO - Via per Oria n°28 - 74024 Manduria (TA)  
e-mail :professionistimesapici@virgilio.it - tel. 099 979 44 94

REGIONE PUGLIA PROVINCIA DI LECCE  
Autorizzazione alla coltivazione mineraria nella cava di calcare sita in GALATINA (LE)  
località "San Giuseppe" Zona Industriale (L.R. n°37/85 - art.8)  
Decreto n°40 del 10.04.2007 ex Decreto n°36/MIN/90 e modifica ed integrazione Decreto n°21/MIN/99  
PARTICELLE INTERESSATE DAL RILIEVO: foglio 73 p.le 48-49-50-56-57-58-39-40-41-42

Scala

1:1000

Data

Sett. 2022

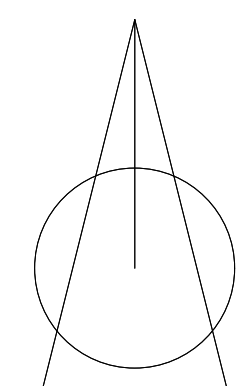
Tavola

UNICA

**RILIEVO TOPOGRAFICO DELL'AREA  
INTERESSATA DALL'ATTIVITA' ESTRATTIVA  
CAVA DI CALCARE**

PIETRO DE PASCALIS srl - GALATINA (Le)

nord



**PLANIMETRIA 1:1000**

foglio 73